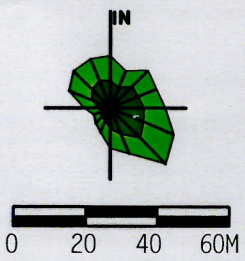
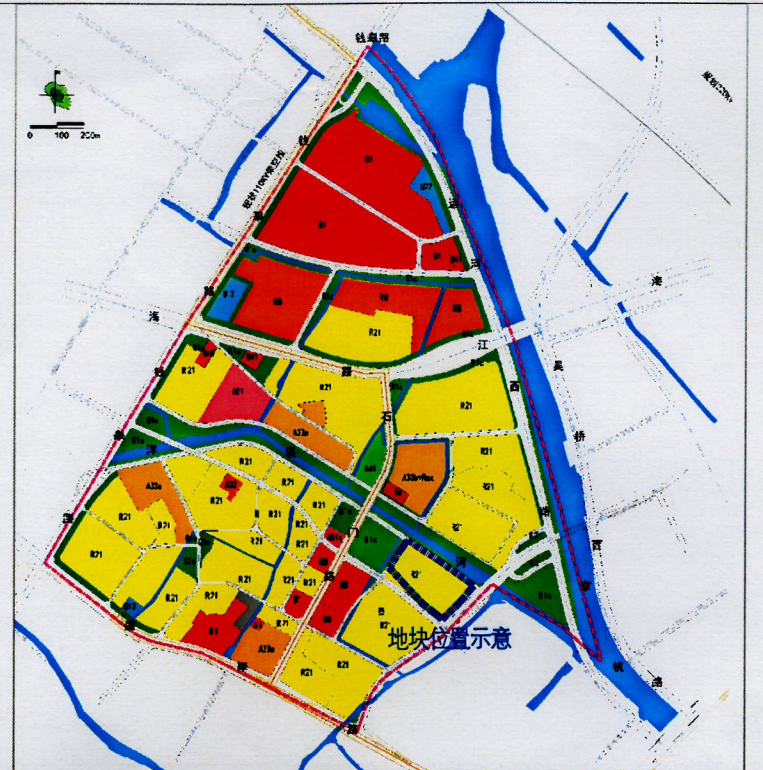
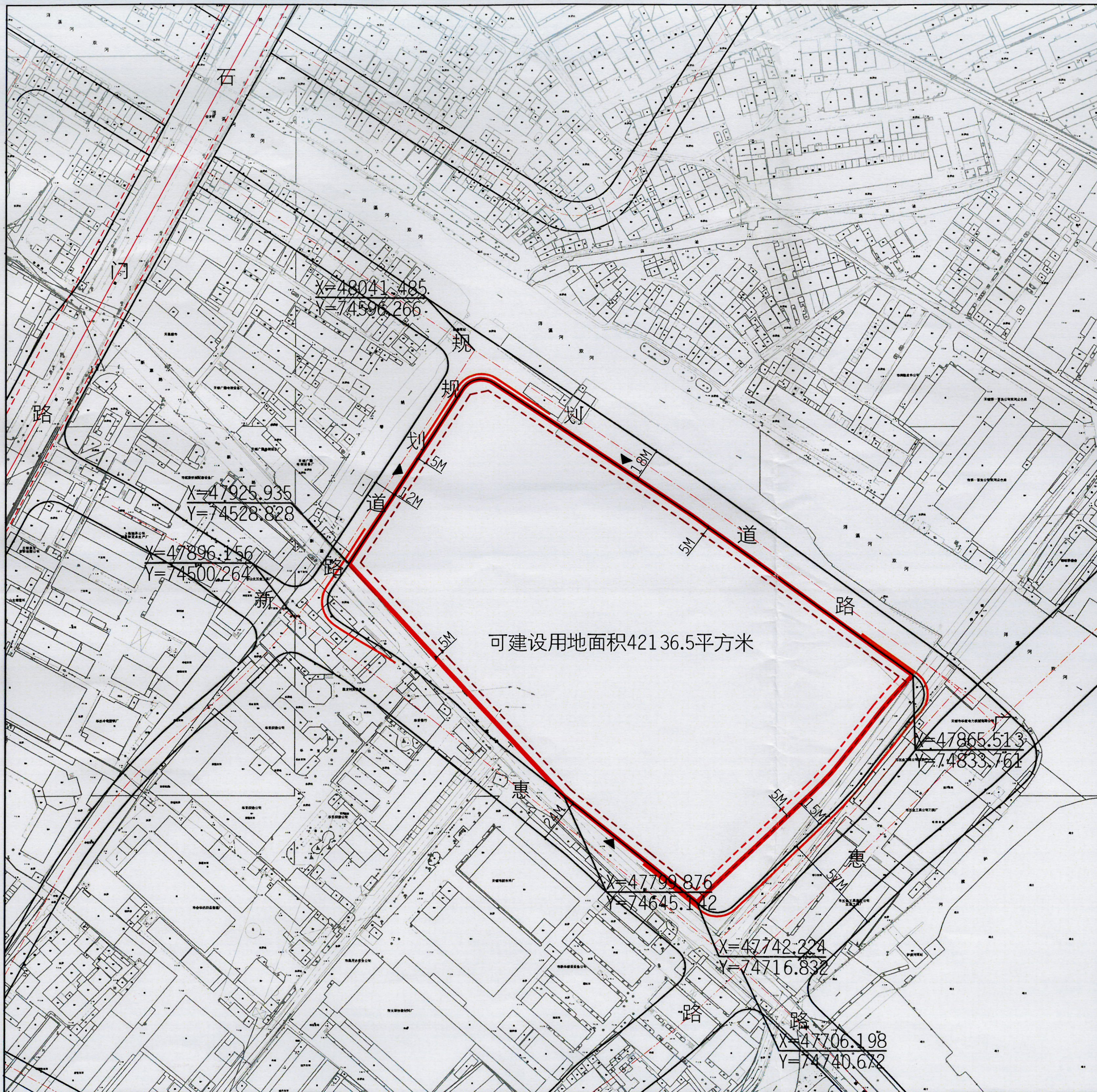


控规管理单元(CZ-BT-SB-HL)



说明:  
本地块一年内未签订国有土地使用权  
出让合同的,地块规划图自行失效。

图例

- 道路红线及中心线
- 可建设用地范围线
- 建筑控制线
- 高层建筑控制线
- 地下空间控制线
- 禁止机动车出入口控制线
- 机动车开口方向
- 高压线及高压控制走廊
- 轨道交通控制线
- 文物保护范围
- 现状保留建筑
- 绿地范围
- 尺寸标注

X=46339.925 Y=78053.532 坐标标注

无锡市自然资源和规划局地块规划图

地块位置	广惠路-新惠路-规划道路-规划道路		
地块名称	太湖淀粉厂地块	地块编号	XDG-2020-5号
所属行政区	梁溪区	日期	2020年2月